




Legenda:

- katastrální mapa, zaměření
- hranice drážního pozemku
- nové prvky, kabelizace ZZ
- vytyčovací body

— Z — Z —

×

PO PŘÍPOMÍNKOVÉM ŘÍZENÍ 1:1000				26.11.2020	
 PRAC. HRADEC KRÁLOVÉ	NAVRHL:	Jméno	Podpis	ZAKÁZKOVÉ ČÍSLO 20-051-30-311	ČÍSLO SOUPRAVY:
	KONTROLOVAL:	Ing. Boguaj		DATUM 11/2020	
		Křenek			
Výstavba PZS na přejezdu P4675 v km 40,770 a P4676 v km 41,720 trati Mladá Boleslav město - Stará Paka				STUPĚŇ DOK: DUSP	0120-3
				Část: D.1.1.c	
Vytyčovací výkres km 41,200 - km 42,600				ČÍSLO VÝKRESU	